

2014. FEBR 19. /5J.

-&gt; nyugodt / 82

**Mátramindszent Község Polgármesterétől**3155 Mátramindszent, Kossuth tér 25. 06/32-366-177, 06/32-366-190 [onkormanyzat@matramindszent.hu](mailto:onkormanyzat@matramindszent.hu)Iktatószám: ~~126-3/2014~~

- Tárgy: 1. Mátramindszent külterület 07/9, 07/10 és 07/11 hrsz-ú ingatlanjainak (összesen 2,37 ha terület) területére vonatkozóan a Településszerkezeti terv módosításáról, Helyi Építési Szabályzatának és annak rajzi mellékletét képező Szabályozási Tervének módosításáról a 314/2012. (XI. 8.) Korm. rendelet 37.§. (2) szerinti előzetes tájékoztatás.
2. Véleménykérés a 2/2005. (I.11.) Korm. rendelet szerinti környezeti vizsgálat szükségességéről.

**Tisztelt Cím!**

**1. Mátramindszent külterület 07/9, 07/10 és 07/11 hrsz-ú ingatlanjainak (összesen 2,37 ha terület) területére vonatkozóan a Településszerkezeti terv módosításáról, Helyi Építési Szabályzatának és annak rajzi mellékletét képező Szabályozási Tervének módosításáról döntést hozott Mátramindszent Község Önkormányzata. A rendezési terv megindított módosításáról a településfejlesztési koncepcióról, az integrált településfejlesztési stratégiáról és a településrendezési eszközökről, valamint egyes településrendezési sajátos jogintézményekről szóló 314/2012. (XI. 8.) Korm. rendelet 37.§. (2) szerinti alábbi előzetes tájékoztatást adom.**

---

**ELŐZETES – TÁJÉKOZTATÁS****MÁTRAMINDSZENT KÖZSÉG****TELEPÜLÉSSZERKEZETI TERVÉT, ÉPÍTÉSI SZABÁLYZATÁT ÉS SZABÁLYOZÁSI TERVÉT ÉRINTŐ RÉSZMÓDOSÍTÁSRÓL**

---

**ELŐZMÉNYEK**

Mátramindszent Község Önkormányzat Képviselő-testülete a 62/2002. (IX.19.) számú határozatával elfogadott településfejlesztési koncepciójában és az érvényben lévő településrendezési eszközeiben rögzítettek alapján, az érintett területre vonatkozóan módosítani kívánja a Mátramindszent Képviselő-testülete 1/2004. (I.29.) sz. határozatával jóváhagyott településszerkezeti tervét, valamint a 10/2004. (I.29.) sz. rendeletével jóváhagyott helyi építési szabályzatát és szabályozási tervét.

A módosítási igény az érintett terület tulajdonosainak, fejlesztőinek kérelmeként megfogalmazott új területhasznosítási szándék, illetve annak önkormányzati támogatása alapján vált időszerűvé.

A külterület 07/9, 07/10, 07/11 hrsz-ú ingatlanjainak (összesen 2,37 ha terület) hasznosításával a terület fejlesztői egy 1,2 MW-os biogáz kiserőmű elhelyezését tervezik.

A tervezett beruházás megvalósításához a hatályos településrendezési eszközök módosítása szükséges. A *településfejlesztési koncepcióról, az integrált településfejlesztési stratégiáról és a településrendezési eszközökről, valamint egyes településrendezési sajátos jogintézményekről* szóló 314/2012. (XI. 8.) Korm. rendelet VI. fejezete értelmében a településrendezési eszközök módosítását a település önkormányzata kezdeményezi és koordinálja az ezen jogszabályban felsorolt államigazgatási szervek bevonásával.

**A terület fejlesztőinek kérelmeként megfogalmazott új területhasznosítási szándékot a képviselő-testület a mellékelt 54/2013. (V.29.) számú határozatával támogatja, ami alapján szükségesnek tartja a településrendezési tervek és építési szabályzat módosítását célzó eljárás megindítását.**

Mátramindszent Község Önkormányzat Képviselő-testülete a település külterületén építendő biogáz kiserőmű megvalósítása érdekében készített "Telepítési tanulmánytervet és beépítési tervet" az 54/2013.(IV.29.) sz. határozatával elfogadta.

Mátramindszent Község Önkormányzat Képviselő-testülete a településrendezési eszközök módosításával kapcsolatos partnerségi egyeztetések szabályainak alkalmazásáról a 84/2013. (IX.25.) sz. határozatában döntött.



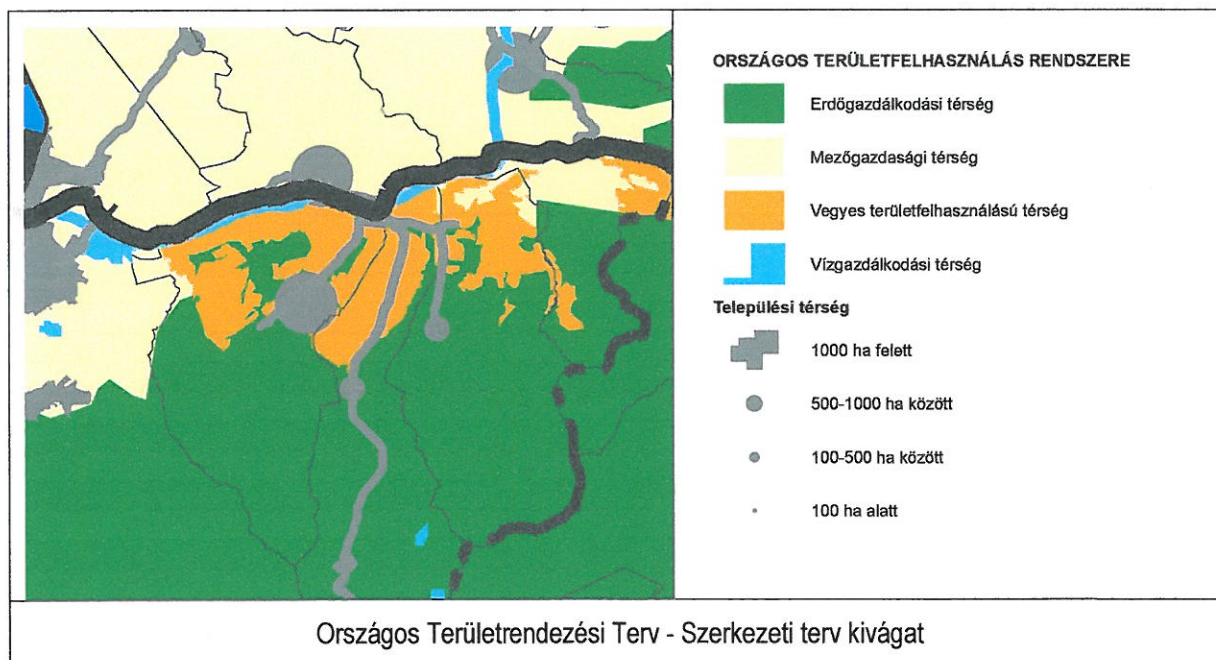
A módosítási igény összhangban van a község településfejlesztési koncepciójával. A településrendezési tervezési feladatok elkészítésével Mátramindszent Község Képviselő-testülete az Arcad-Szabó Kft.-t bízta meg. (vezető tervező Szabó Márton okl. építészmérnök TT/1 É 01-2029 (2011-2016, 06. 28) **MELLÉKELÜNK EGY ÁTTEKINTŐ TÉRKÉPET, AHOL A TERVEZÉSI TERÜLET TELEPÜLÉSEN BELÜLI ELHELYEZKEDÉSE LÁTHATÓ,**

#### ÉRVÉNYBEN LÉVŐ TERÜLET- ÉS TELEPÜLÉSRENDEZÉSI TERVEK

Mátramindszent Község területe a Heves Megye Területrendezési Terv hatálya alá tartozik. Az Országos Területrendezési Tervvel (OTrT) és Heves Megye Területrendezési Tervével (HmTrT) az összhangot az érvényben lévő településszerkezeti terv biztosítja.

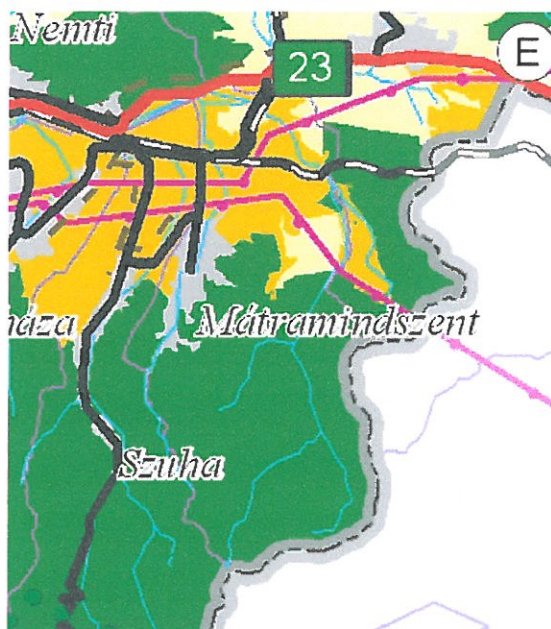
Az **Országos Területrendezési Terv szerkezeti tervlapja** főbb szerkezeti elemként a 23-as számú főutat jelöli. Az OTrT által jelölt nyomvonal és az érvényben lévő településszerkezeti terv szerinti nyomvonal összhangban van. Az OTrT a település É-i részén, K-Ny-i irányban húzódó vasútvonalat nem jelöli főbb szerkezeti elemként. Területfelhasználási kategóriák szerint a szerkezeti terv a települési térségen kívül, a település területének egyharmadát északon vegyes területfelhasználású térségként, a külterület déli részét nagy kiterjedésben erdőgazdálkodási térségként határozza meg. A tervezési terület a vegyes területfelhasználású térség része.

Az OTrT országos övezetei közül az „országos ökológiai hálózat övezete” és a „kiváló termőhelyi adottságú erdőterület” övezete által érintett a közigazgatási terület, de a tervezési terület nem. A „kiváló termőhelyi adottságú szántóterület” övezete nem érinti a települést, így a fejlesztés területét sem. A közigazgatási terület egészét érinti az országos vízminőség-védelmi terület övezetei. Ez az érintettség az építési szabállyal kezel, miszerint a beépítésre szánt területeken a szennyvíz összegyűjtését, kezelését a kötelező teljes körű közművesítéssel kell megoldani.



Mátramindszent területe Nógrád megye Területrendezési Terve (NmTrT) hatálya alá tartozik. A megyei területrendezési tervet a Megyei Önkormányzat Közgyűlése 29/2005. (XII. 01.) számú rendeletével fogadta el. A megyei terv felülvizsgálata folyamatban van, a javaslattevő fázis dokumentuma 2011-ben készült el (<http://www.terport.hu/teruletrendezes/teruletrendezesi-tervek/megyek/nograd-megy-teruletrendezesi-terve>).





Nógrád megye területrendezési terve - Szerkezeti terv kivonata – Javaslattevő fázis Munkaszám: 402851 VÁTI

Mátramindszent Község közigazgatási területére vonatkozóan jelenleg a következő településrendezési eszközök vannak hatályban:

- Mátramindszent Község Önkormányzat Képviselő-testülete 62/2002. (IX.19.) számú Kt. határozatával elfogadott településfejlesztési koncepció (2002.),
- Mátramindszent Község Önkormányzat Képviselő-testülete 1/2004. (I.29.) számú Kt. határozatával elfogadott településszerkezeti terve
- Mátramindszent Község Önkormányzata Képviselő-testülete 10/2004. (I.29.) számú rendeletével elfogadott helyi építési szabályzata és szabályozási terve

#### MÓDOSÍTÁSSAL ÉRINTETT TERÜLET, A RENDEZÉS CÉLJA, VÁRHATÓ HATÁSA

A módosítással érintett terület a község külterület 07/9, 07/10 és 07/11 hrsz-ú ingatlanjai, összesen 2,37 ha. A terület hasznosításával a tulajdonosok, illetve a terület fejlesztői egy 1,2 MW-os bioenergetikai kiserőmű elhelyezését tervezik.

A rendezés várható hatása, hogy a jelenleg mezőgazdasági hasznosítású, a hatályos településszerkezeti terv szerint mezőgazdasági területként meghatározott, a szabályozási terven mezőgazdasági övezetben szabályozott terület a mezőgazdasági művelés alóli kivonással, végleges más célú hasznosítással beépítésre szánt – **Különleges, biogáz kiserőmű céljára szolgáló területként** - kerülne meghatározásra - **Gk** névvel - illetve a helyi építési szabályzatban és a szabályozási tervben szabályozásra. (beépítettség 40%; H 10,5m; zöldfelület 20%, terepszint alatti épülettől különálló építmények alapterülete a telekterület 20%-a; *javaslattal*). A jelenlegi **Gksz** övezet: beépítettség 40%, legnagyobb építmény-magasság 7,5m, zöldfelület 20%.

A gazdasági területen tervezett biogáz kiserőmű számára a teljes közműellátás biztosítható a következőkkel:

1. A Vasútállomás utcában dn 100-as KPE vízvezeték üzemel az 5 szám előtti föld feletti tűzivízcsapig, ezt lehet továbbépíteni a biogáz erőmű telkéig. Erről a vezetékről a kommunális ivóvízigény és 850 l/perc tűzivízigény is biztosítható.
2. A Vasútállomás utcában dn 200-as KGPVC szennyvízcsatorna üzemel az 5. számú ingatlan előtti végaknáig. A telken belül építendő szennyvíz átemelőtől eddig a csatornáig kell építeni szennyvíz nyomóvezetékét, ezzel a szennyvízcsatornázás biztosított lesz.
3. Csapadékvizek befogadója a telket nyugatról és délről határoló vízfolyás. A tetőfelületi vizek a vízfolyásba bevezethetők, az út és parkolófelületi vizeket olaj és hordalékfogóban kell megtisztítani. Azokat a csapadékvizeket, amelyek szerves anyaggal szennyezetté válhatnak, a biogáz erőmű technológiai folyamatának elejére kell visszavezetni.
4. Az erőmű villamosenergia igényei a Fatelep bejárata melletti közterületi és a Fatelep 20/0,4 kVA-es transzformátor állomásról biztosíthatók. Az ellátáshoz 0,4 kV-os villamos földkábel építését javasoljuk.
5. A biogáz erőmű hőigényeit az erőmű által termelt hővel lehet kielégíteni.



6. A vezetékes elektronikus hírközlés légkábele a Fűrésztelep számára faoszlopokra szerelt légkábellel kiépült, ezt lehet a tervezési terület telkéig továbbépíteni.

7. Mátramindszenten, így a tervezési terület telkének körzetében is valamennyi vezeték nélküli táv- és hírközlési szolgáltató (T-COM, Telenor, Vodafone,) megfelelő vételi lehetőséget tud biztosítani.

## 2. KÖRNYEZETI VIZSGÁLAT

A Közép-duna-völgyi Környezetvédelmi Felügyelőség a Bioenergetika Nógrád Projekt Kft. által létesítendő biogáz mintaprojekt ügyében, a KTVF: 42282-1/2013. iktató számú környezetvédelmi állásfoglalásában tervezett tevékenységet a megadott adatok alapján a 314/2005. (XII. 25.) Korm. rendelet 3. számú mellékletének a „107. Nem veszélyes hulladékhasznosító telep a) 10t/nap kapacitástól” pontjába tartozónak minősítette. A tervezett fejlesztés várható környezeti hatásainak megítéléséhez a környezethasználó (fejlesztő) köteles – minden más engedélyezési eljárást megelőzően - a 314/2005. (XII. 25.) Korm. rendelet 3.§ (1) bekezdése szerint előzetes vizsgálat iránti kérelmet benyújtani a felügyelőséghez.

A terv megvalósításából származóan várható környezeti hatások megítélhetősége érdekében az előzetes vizsgálati eljáráshoz szükséges dokumentáció készítése folyamatban.

Az egyes tervek, ill. programok környezeti vizsgálatáról szóló 2/2005. (I.11.) Kormányrendelet (továbbiakban: kormányrendelet), melynek 1.§. (2) bekezdése ba) pontja értelmében:

„1.§ ... (2) A környezeti vizsgálat [Kvt. 43. § (6) bekezdés] lefolytatása mindig kötelező ...

b) az 1. számú mellékletben fel nem sorolt olyan terv, illetve program, amely

ba) a mezőgazdaság, erdőgazdálkodás, halgazdálkodás, energetika, ipar, szállítás, közlekedés, hulladékgazdálkodás, vízgazdálkodás, elektronikus hírközlés, idegenforgalom, regionális fejlesztés számára készül, és keretét szab olyan tevékenységek vagy létesítmények jövőbeli hatósági engedélyezése számára, amelyek a környezeti hatásvizsgálatról szóló külön jogszabály mellékletében vannak felsorolva, azonban – e rendelet alkalmazása szempontjából – függetlenül az abban megadott küszöbértéktől és területi megkötéstől, ...”

jelen településrendezési eszközök módosításához, illetve kidolgozásához környezeti vizsgálat lefolytatása szükséges.

A Településszerkezeti tervmódosítás és helyi építési szabályzat tájrendezési, környezetvédelmi alátámasztó munkarészei a 314/2012. (XI.8.) kormányrendelet szerinti tartalommal készülnek.

**Kérjük a 2/2005. (I.11.) Korm. rendelet 3. sz. mellékletének II. pontja szerinti, a környezet védelméért felelős szerveket, hogy válaszukban erről nyilatkozzanak! Amennyiben nem nyilatkoznak, akkor 314/2012. (XI.8.) Korm. rendelet táj-, természet- és környezetvédelmi tárgyú munkarészein túlmenően külön környezeti vizsgálat és értékelés nem készül a településrendezési eszközök módosításához.**

Fentiekkel kapcsolatos válaszlevelük megküldéséhez a 314/2012. (XI.8.) Korm. rendelet 37. § (4) bekezdésének megfelelően az előzetes tájékoztatás kézhezvételétől számított 21 nap áll rendelkezésükre.

Felhívom szíves figyelmüket, hogy aki az előzetes tájékoztatási szakaszban a megküldött tájékoztatóhoz határidőn belül nem ad véleményt, nem tesz észrevételt, vagy nyilatkozik arról, hogy az eljárásban nem kíván részt venni, az eljárás további szakaszaiban nem értesítem.

Kérem a tervezési folyamatot szíveskedjenek segíteni azzal, hogy előzetes véleményüket, javaslatukat és adatszolgáltatásaikat címemre mielőbb megküldik.

### Mellékletek:

1. sz. Mátramindszent Község Önkormányzat Képviselő-testülete 54/2013. (V.29.) sz. határozata a tervmódosítás megindításáról
2. sz. Mátramindszent Község Önkormányzat Képviselő-testülete 84/2013. (IX.25.) sz. határozata a településrendezési eszközök módosításával kapcsolatos partnerségi egyeztetések szabályainak alkalmazásáról
3. sz. A módosítási terület feltüntetése a hatályos külterületi szabályozási terv kicsinyített tervlapján
4. sz. A rendezési feladat ellátáshoz szükséges adatok és adatszolgáltatások

Mátramindszent, 2014. január



Horváth János  
Mátramindszent Község Polgármestere

**Kivonat:** Mátramindszent Község Önkormányzat Képviselő-testületének 2013. május 29. napján tartott ülésén készült jegyzőkönyvből.

### 54/2013.(V.29.) számú határozat

Mátramindszent Község Önkormányzatának Képviselő-testülete a Mátramindszent község közigazgatási területére tervezett biogáz üzem telepítési tanulmánytervét megismerte és azt elfogadja.

Megbízta Mátramindszent Község Településrendezési Terv módosításának elkészítésével az Arcad-Szabó Kft-t (20125 Budapest, Pusztaszeri út 3/B.)

A terv elkészítésének költségviselője a Bioenergetikai Nógrád Projekt Kft. (1145 Budapest, Emma köz 12. I. em. 1.)

Az önkormányzat konzultáló félként Horváth János polgármestert bízza meg.

Az önkormányzat vállalja, hogy a tervezőtől kapott vázlat, egyeztetési és végleges terveket a rendeleteiben foglaltak szerint egyeztetésre a szakhatóságokhoz és az önkormányzatokhoz megküldi, azon szakhatóságoktól akik érdekeltségei nyilvánítanak, érkező válaszokat figyelembe vevő elfogadott tervet testületi döntés elé viszi és a már megtárgyalt tanulmánytervtől el nem térő program és szabályozási paraméterek esetén azt határozatai, illetve rendelettel hatályba lépteti.

A Képviselő-testület támogatja hogy a biogáz üzem mellett a Mátramindszent 07/5, 07/7 és 916 hrsz.-ú ingatlanokon üvegház, brikettáló üzem, takarmányszárító üzem, és gyógynövény feldolgozó üzem, és hűtőház létesülhessen és kerüljenek betervezésre a településrendezési terv módosításakor.


Határidő: folyamatos

Felelősök: Szabó Márton Arcad-Szabó Kft


Dr. Gágyor Pál Bioenergetikai Nógrád Projekt Kft.

Horváth János Mátramindszent Község polgármestere

Mátramindszent, 2013. május 29.

  
/Horváth János/  
polgármester



  
/Bata József/  
jegyző

**Kivonat:** Mátramindszent Községi Önkormányzat Képviselő-testületének 2013. szeptember 25. napján tartott ülésén készült jegyzőkönyvből.

### 84/2013.(IX.25.) számú határozat

Mátramindszent Község Önkormányzat Képviselő-testülete a településsel összefüggő településfejlesztéssel és településrendezéssel kapcsolatos partnerségi egyeztetések szabályainak alkalmazásáról a Bioenergetika Nógrád Projekt Kft. által tervezett biogáz erőmű fejlesztés településrendezési terv-módosítása során az alábbiak szerint dönt:

#### I. A szabályozás célja és hatálya:

A településfejlesztési koncepcióról, az integrált településfejlesztési stratégiáról és a településrendezési eszközökről, valamint egyes településrendezési sajátos jogintézményekről szóló 314/2012. (XI.8) Korm. rendelet (továbbiakban: kormányrendelet) 29§ szempontrendszeré alapján megállapított partnerségi egyeztetés szabályai meghatározásának célja, hogy Mátramindszent község közigazgatási területét érintő biogáz erőmű fejlesztés során a településfejlesztési dokumentumok és településrendezési eszközök megalkotására irányuló eljárások, egyeztetések a véleményező partnerek minél szélesebb körének bevonásával, a vélemények megfelelő dokumentálási rendszerével, az elfogadott településfejlesztési dokumentumok és településrendezési eszközök nyilvánossága mellett történjenek.

#### II. Az egyeztetésben résztvevők (Partnerek) köre:

- 1, az érintett terület lakossága
- 2, az érintett területen székhellyel, telephellyel rendelkező gazdálkodó szervezetek
- 3, a feladat jellegének megfelelően a településen működő érdekképviseleti és civil szervek

#### III. Az egyeztetésben Partnerek tájékoztatásának módja és eszközei, a véleményezés lehetőségei:

A kormányrendelet szerint a településfejlesztési dokumentumok és településrendezési eszközök egyeztetési eljárásának formái és a partnerségi tájékoztatás szakaszai a tervezett biogáz erőmű fejlesztés során tervezett eljárásban

dokumentum típusa	eljárás fajtája	tervezett biogáz erőmű fejlesztésben	1. szakasz előzetes tájékoztatás	2. szakasz véleményezési szakasz
településfejlesztési koncepció		nem készül	21 nap	21 nap
integrált településfejlesztési stratégia		nem készül	nincs	21 nap
településrendezési eszközök	településszerkezeti terv	készül	21 nap	30 nap
	szabályozási terv	készül		
	HESz módosítás	nem készül		

Az eljárások során a keletkező dokumentációk megtekintésére az Önkormányzat az Ügyfélszolgálati helyiségében megtekintési lehetőséget biztosít, az eljárás megindulásáról felhívást tesz közzé.

#### IV. A javaslatok, vélemények dokumentálásának nyilvántartásának módja.


A Polgármesteri Hivatal az érdeklődők illetve érdekeltek írásban leadott véleményét

- az ügy aktájában őrzi
- az 1. és 2. szakaszban összegzi,
- elfogadásra, elutasításra Testületi ülésre előterjeszti
- az elfogadott véleményeket a tervezőnek átadja és egyidejűleg közzéteszi

Határidő: értelem szerű

Felelős: polgármester, jegyző

Mátramindszent, 2013. szeptember 25.

  
/Horváth János/  
polgármester



  
/Bata József/  
jegyző





## A rendezési feladat ellátásához szükséges adatok és adatszolgáltatók

1.	ÁLLAMIGAZGATÁSI SZERV	ADATSZOLGÁLTATÁS TÉMAKÖRE
2.	állami főépítész	területrendezés, településrendezés
3.	környezetvédelmi és természetvédelmi felügyelőség	környezetvédelem, vízvédelem, természet- és tájvédelem
3.a	területi vízügyi hatóság	vízgazdálkodás
4.	Duna-Ipoly Nemzeti Park Igazgatóság	— hazai vagy nemzetközi jogszabály alapján természetvédelmi oltalom alatt álló és védelemre tervezett terület (nemzeti park, Natura 2000 terület stb.), természeti érték, ex lege területek határa, ill. elhelyezkedése (pl. forrás, barlang esetében) — ökológiai hálózat területeinek; magterület, ökológiai folyosó és puffer terület határa
5.	Nemzeti Környezetügyi Intézet Észak-magyarországi kirendeltsége	— felszíni és felszín alatti vízminőség-védelmi terület, — vízgyűjtő-gazdálkodási terület lehatárolása
6.	Országos Vízügyi Főigazgatóság és a Közép-duna-völgyi Vízügyi Igazgatóság	— nagyvízi meder, — rendszeresen belvízjárta terület lehatárolása — mértékadó árvízszint
7.	Nógrád Megyei Katasztrófavédelmi Igazgatóság	— polgári védelmi terület
9.	Nemzeti Közlekedési Hatóság Útügyi, Vasúti és Hajózási Hivatala	— közlekedés: gyorsforgalmi úttal, közúti határátkelőhellyel, víziúttal és vasúti pályahálózattal, különösen szintbeli közúti-vasúti átjáróval érintett település esetében
12.	Forster Gyula Nemzeti Örökséggazdálkodási és Szolgáltatási Központ	— világörökségi és világörökségi várományos terület, — történeti települési terület, — történeti táj területe, határvonala
13.	Salgótarjáni Járási Hivatal Járási Építésügyi és Örökségvédelmi Hivatala	— országos védelem alatt álló műemlék, — műemléki terület, — régészeti lelőhely és védőövezete
14.	Nógrád Megyei Kormányhivatal Földhivatala	— termőföld mennyiségi és minőségi védelmének érvényesítése érdekében: átlagosnál jobb minőségű termőhelyi adottságú területek lehatárolása
15.	Pest Megyei Kormányhivatal Erdészeti Igazgatósága	— kiváló termőhelyi adottságú erdőterület, — erdőterületek rendeltetése — az üzemtervezett erdőterületek nagysága a tervezési területen
16.	Nógrád Megyei Kormányhivatal Növény- és Talajvédelmi Ig.-a	— talajvédelem: erózióval és deflációval veszélyeztetett területek lehatárolása
17.	Honvédelmi Minisztérium Hatósági Hivatal vezetője	— kiemelt fontosságú meglévő honvédelmi terület, — honvédelmi terület
19.	Magyar Bányászati és Földtani Hivatal Budapesti Bányakap.-ága	— ásványi nyersanyag-gazdálkodási területek: bányatelkek, kutatási területek, — földtani veszélyforrás területei,

A sorszámok a 314/2012. (XI.8.) korm.rend. 9. melléklete szerinti sorszámok.



Kapják:	VÉLEMÉNYEZŐ	CÍM
<b>ALLAMIGAZGATÁSI SZERVEK</b>		
1.	Építészeti és Örökségvédelmi Hivatal, Állami Főépítészeti Iroda	Borsod – Abaúj – Zemplén, Heves és Nógrád megyék, Miskolc, Eger, Salgótarján m. j. városok Állami Főépítész 3525 Miskolc, Dóczy J. u. 6.; <b>3525 Miskolc, Pf.: 367.</b>
2.	Közép-duna-völgyi Környezetvédelmi, Természetvédelmi Felügyelőség	Közép-duna-völgyi Környezetvédelmi, Természetvédelmi Felügyelőség 1072 Budapest, Nagy Diófa u. 10-12.; <b>1447 Budapest, Pf.: 541.</b>
3.	Duna-Ipoly Nemzeti Park Igazgatóság	Duna-Ipoly Nemzeti Park Igazgatóság 1121 Bp. Költő utca 21.; <b>1525 Budapest, Pf. 86.</b>
4/a.	Nemzeti Környezetügyi Intézet	Nemzeti Környezetügyi Intézet ; <b>1253 Budapest, Pf.: 57.</b>
4/b.	Nemzeti Környezetügyi Intézet Közép-duna-völgyi Kirendeltség	Nemzeti Környezetügyi Intézet Közép-duna-völgyi Kirendeltség 1211 Budapest, Weiss Manfréd út 1-25.,
5/a.	Országos Vízügyi Főigazgatóság	Országos Vízügyi Főigazgatóság ; <b>1253 Budapest, Pf.: 56.</b>
5/b.	Közép-duna-völgyi Vízügyi Igazgatóság	Közép-Duna-völgyi Vízügyi Igazgatóság <b>1088 Budapest, Rákóczi út 41.</b>
6.	Nógrád Megyei Katasztrófavédelmi Igazgatóság	Nógrád Megyei Katasztrófavédelmi Igazgatóság <b>3100 Salgótarján, Szent Flórián tér 1.</b>
7.	Nógrád Megyei Kormányhivatal, Népegészségügyi Szakig. Szerve	Nógrád Megyei Kormányhivatal, Népegészségügyi Szakig. Szerve 3100 Salgótarján, Rákóczi út 36. <b>3101 Salgótarján, Pf.: 141.</b>
8.	Nemzeti Közlekedési Hatóság Útügyi, Vasúti és Hajózási Hivatal	Nemzeti Közlekedési Hatóság Útügyi, Vasúti és Hajózási Hivatal <b>1387 Budapest 62., Pf.: 30.</b>
9.	Nemzeti Közlekedési Hatóság Légügyi Hivatala	Nemzeti Közlekedési Hatóság Légügyi Hivatala <b>1675 Budapest, Pf.: 41.</b>
10.	Nógrád Megyei Kormányhivatal, Közlekedési Felügyelőség	Nógrád Megyei Kormányhivatal Közlekedési Felügyelősége 3100 Salgótarján, Karancs út 54. <b>3101 Salgótarján, Pf.: 147.</b>
11.	Forster Gyula Nemzeti Örökség-gazdálkodási és Szolgáltatási Kp.	Forster Gyula Nemzeti Örökség-gazdálkodási és Szolgáltatási Kp. <b>1535 Budapest, Pf.: 721</b>
12.	Salgótarjáni Járás Hivatal Járás Építészeti és Örökségvédelmi Hivatala	Salgótarjáni Járás Hivatal Járás Építészeti és Örökségvédelmi Hivatala <b>3100 Salgótarján, Múzeum tér 1.</b>
13.	Nógrád Megyei Kormányhivatal Földhivatala	Nógrád Megyei Kormányhivatal Földhivatala <b>2500 Esztergom, Rudnay S. tér 2.</b>
14.	Pest Megyei Kormányhivatal Erdészeti Ig.	Pest Megyei Kormányhivatal Erdészeti Igazgatósága <b>2101 Gödöllő, Pf.: 431</b>
15.	Nógrád Kormányhivatal Növény- és Talajvédelmi Ig.	Növény- és Talajvédelmi Igazgatóság <b>2660 Balassagyarmat Pf.: 3.</b>
16.	Honvédelmi Minisztérium Hatósági Hivatal;	Honvédelmi Minisztérium Hatósági Hivatal <b>1885 Budapest, Pf.: 25.</b>
17.	Nógrád Megyei Rendőr-főkapitányság	Nógrád Megyei Rendőr-főkapitányság <b>3100 Salgótarján, Rákóczi út 40</b>
18.	Magyar Bányászati és Földtani Hivatal Budapesti Bányakapitányság	Magyar Bányászati és Földtani Hivatal Budapesti Bányakapitányság: <b>1591 Budapest, Pf: 310</b>
19.	Nemzeti Média- és Hírközlési Hatóság Hiv.	Nemzeti Média- és Hírközlési Hatóság Hivatala <b>9401 Sopron, Pf.: 123</b>
<b>KÖZÜTKÉZELŐ:</b>		
20.	Magyar Közút Nonprofit Zrt., Nógrád Megyei Igazgatóság	Magyar Közút Nonprofit Zrt., Nógrád Megyei Igazgatóság <b>3100 Salgótarján, Meredek út 31.</b>
<b>KÖZMŰSZOLGÁLTATÓK:</b>		
21.	Heves Megyei Vízmű Zrt. Bányaterenyeyi Üzemegysége	Heves Megyei Vízmű Zrt. <b>3070 Bányaterenyeyi Vízműtelep</b>
22.	Gázszolgáltató: TIGÁZ ZRt	<b>Salgótarján Csokonai út 1.</b>
23.	ÉMÁSZ Nyrt Bányaterenyeyi ügyfélszolgálati fiókroda 3078 Bányaterenyey, Rákóczi út 28. □	Észak-Magyarországi Áramszolgáltató Nyrt 3525 Miskolc Dózsa György út 13 <b>3501 Miskolc 1. Pf.99.</b>
24/a.	UPC Magyarország Kft.	UPC Magyarország Kft Salgótarján <b>3100 Salgótarján, Bem út 1.</b>
24/b.	Magyar Telekom	<b>1013 Budapest, I. kerület, Krisztina körút 55</b>
<b>ÉRINTETT ÖNKORMÁNYZATOK:</b>		
25.	Nógrád Megyei Önkormányzat Megyei Főépítész	Nógrád Megyei Önkormányzat , Megyei Főépítész; <b>3100 Salgótarján, Rákóczi út 36.</b>
26.	Mátraterenyey Község Önkormányzata	Mátraterenyey Község Polgármesteri Hivatala ; <b>3145 Mátraterenyey, Kossuth út 178.</b>
27.	Mátraballa Község Önkormányzata	Mátraballa Község Polgármesteri Hivatala; <b>3247 Mátraballa, Iskola u. 5.</b>
27.	Bodony Község Önkormányzata	Bodony Község Polgármesteri Hivatala; <b>3243 Bodony, Liget út 2.</b>
27.	Szuha Község Önkormányzata	Szuha Község Polgármesteri Hivatala; <b>Kossuth út 86.</b>
29.	Nemti Község Önkormányzata	Nemti Község Polgármesteri Hivatala; <b>3152 Nemti, Kossuth út 28.</b>
<b>EGYÉB SZERVEK, SZERVEZETEK:</b>		
31..	Építési hatóság - Salgótarján	Salgótarján Megyei Jogú Város Polgármesteri Hivatal Mátramindszent Község I. fokú építési hatósága <b>3100. Salgótarján, Múzeum tér 1.</b>
32.	Mátramindszent Önkormányzata	Mátramindszent Község Önkormányzat Képviselő-testülete 84/2013. (IX.25.) sz. rendeletben nevesített partnerek